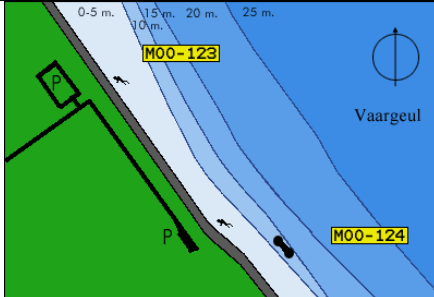
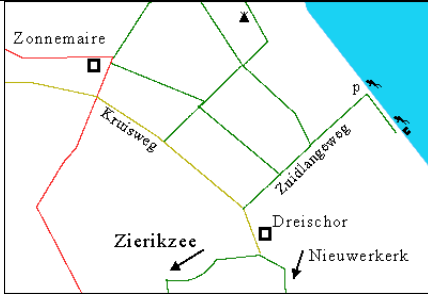
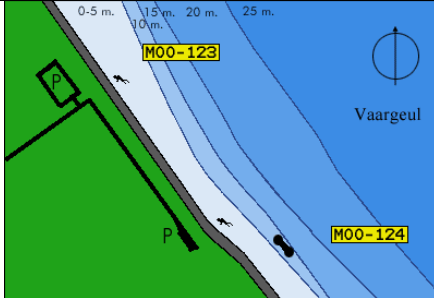
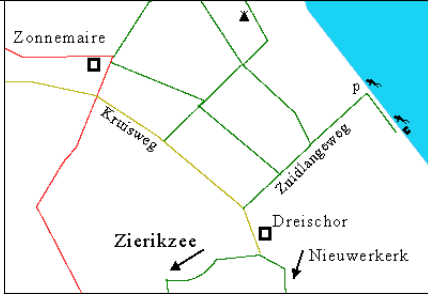


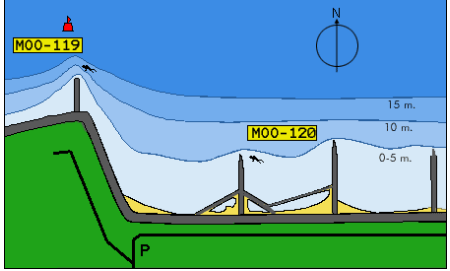
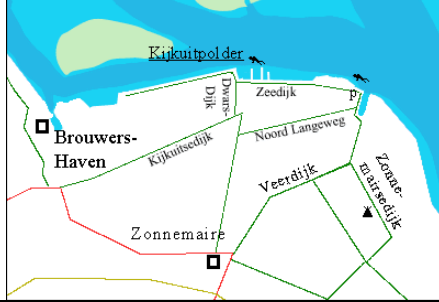
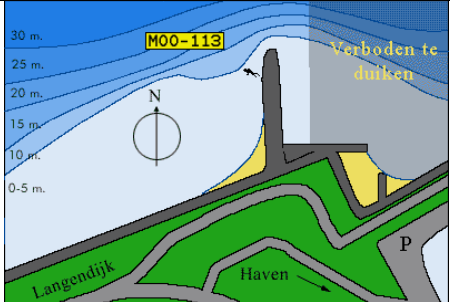



Commissie Deltagebied NOB

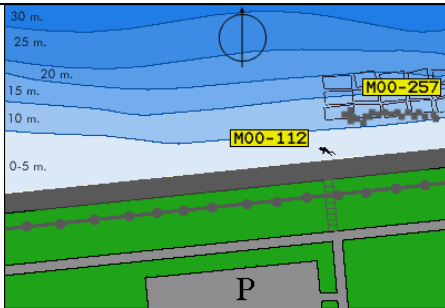

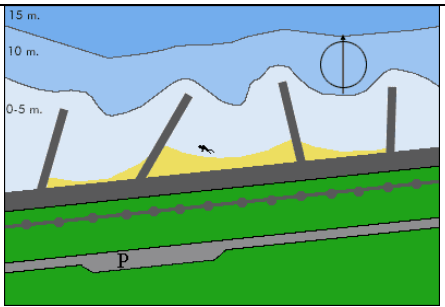

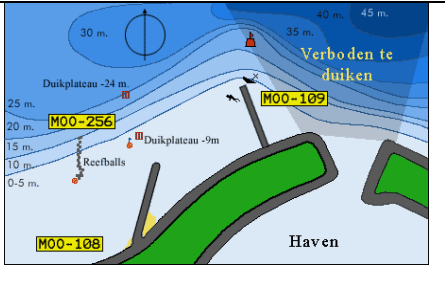

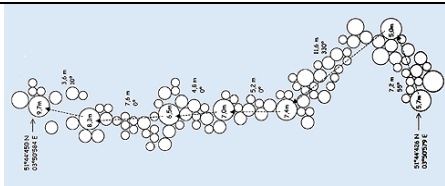
Overzicht van Duiklocaties in Zeeland:

| Nr. | Duikplaats | Plaats | Opmerking | Dieptekaart | Routekaart | Ane- moon MOO | NPO- ANWB | Duik wijs | Sport duikers gids | Jean Claude Taymans |
|-----|---|----------------------------------|---|--|---|---------------------|--------------|--------------|--------------------------|---------------------------|
| 1 | Aqua Delta – west dam Jachthaven | Grevelingen – Schouwen Duiveland | 64,8 / 410,1 Diepte: -4 m | | Nabij Jachthaven Aqua Delta - Bruinisse | 127 | | 1 | | |
| 2 | Ankerplaats | Grevelingen – Schouwen Duiveland | 62,4 / 411,3 Diepte: 5-7 m | | In de bocht van Dillingsweg - Sirjansland | 126 | | 2 | | |
| 3 | Loswal (Z61) | Grevelingen – Schouwen Duiveland | 59,9 / 412,9 Diepte 15-20m | | Einde Adriaan Oudsweg - Dreischor | 125 | | 3 | 17 | |
| 4 | Gemaal Dreischor | Grevelingen – Schouwen Duiveland | 59,3 / 414,2 P: matig Diepte: -30 P-D: 50 m. Obstakels: Gemaal Duikverbod in betond vaarwater! |  |  | 124 | | 4 | 16 | 5.9 |
| 5 | Zuidlangeweg (Z59) | Grevelingen – Schouwen Duiveland | 58,8 / 414,6 P: goed Diepte: -30 P-D: 50 m. Duikverbod in betond vaarwater! |  |  | 123 | | 5 | 15 | 5.8 |
| 6 | Werkhaven Bommenede - oostelijke havenhoofd | Grevelingen – Schouwen Duiveland | 57,5 / 416,9 P:---- Diepte: -22 P-D:---- Obstakels: Voormalig dorp Duikverbod in betond vaarwater! |  |  | 122 | | 6 | | |

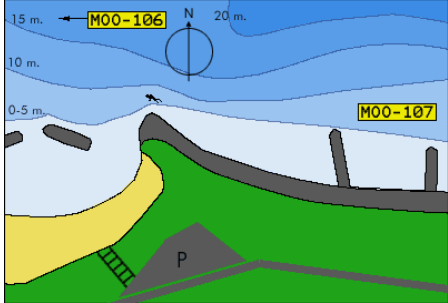
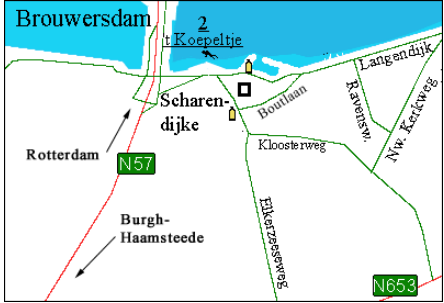
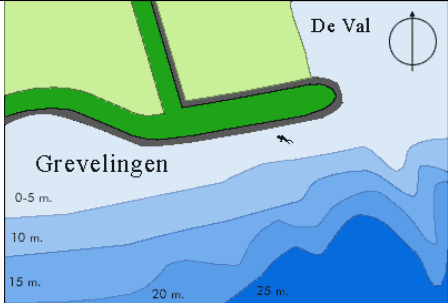
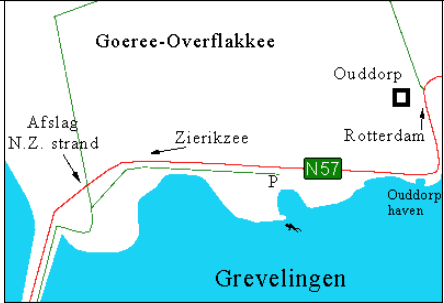
Commissie Deltagebied NOB

| Nr. | Duikplaats | Plaats | Opmerking | Dieptekaart | Routekaart | Ane- moon MOO | NPO- ANWB | Duik wijs | Sport duikers gids | Jean Claude Taymans |
|-----|---|--|--|---|--|---------------------|--------------|--------------|--------------------------|---------------------------|
| 7 | Polder Bommeneede (Z58) | Grevelingen – Schouwen Duiveland | 56,7 / 417,2 | | Locatie oostelijk van Kijkuit | 121 | | 9 | 13 | |
| 8 | Toren Bommeneede | Grevelingen – Schouwen Duiveland | 57,8 / 417,6 Diepte: -22m P-D:--- | | met boot uit haven Bommeneede | | | 7 | 14 | 5.7 |
| 9 | Kijkuitpolder (Z57) a. west b. op de hoek c. oost | Grevelingen – Schouwen Duiveland | a 54,8 / 417,1 b 55,3 / 417,2 c 55,6 / 417,2 P: Slecht Diepte: -20m P-D: 200 m. Duikverbod in betond vaarwater! |  |  | 118 119 120 | | 8 | 12 | 5.6 |
| 10 | Christoffelnol | Grevelingen – Schouwen Duiveland | 52,5 / 417,7 | Let op de scheepvaart! | Oostelijk van Den Osse | 117 | | | | |
| 11 | Arendshoofd | Grevelingen – Schouwen Duiveland | 52,2 / 417,9 | Let op de scheepvaart! | Oostelijk van Den Osse | 116 | | | | |
| 12 | Port Greve - havenhoofd | Grevelingen – Schouwen Duiveland | 52,0 / 418,0 | Verboden duikgebied! | | | | | | |
| 13 | Den Osse (Z55) a. golfbreker b. noordelijk havenhoofd | Grevelingen – Schouwen Duiveland | a 51,4 / 418,5 b 51,7 / 418,4 P: Goed Diepte: -35 P-D:250 m. Duikverbod in betond vaarwater! |  |  | 113 114 | | 11 | 11 | 5.5 |

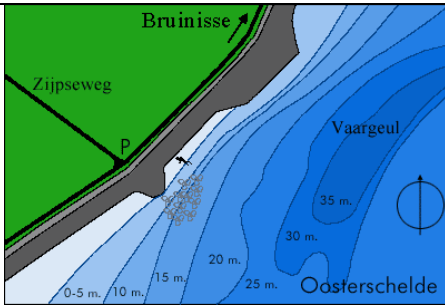

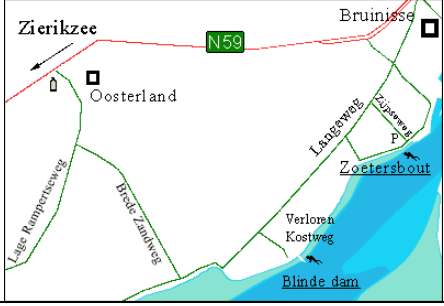
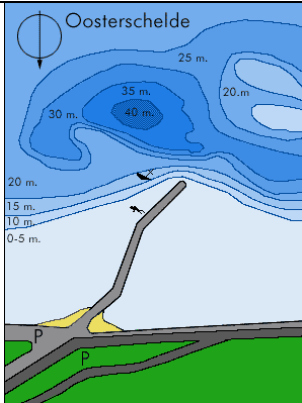
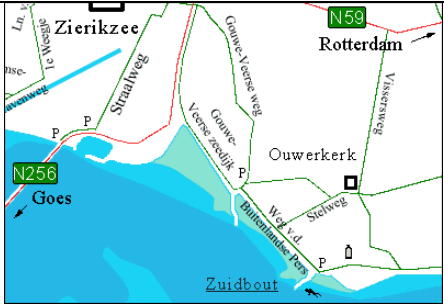
Commissie Deltagebied NOB

| Nr. | Duikplaats | Plaats | Opmerking | Dieptekaart | Routekaart | Ane- moon MOO | NPO- ANWB | Duik wijs | Sport duikers gids | Jean Claude Taymans |
|-----|---|----------------------------------|--|--|--|---------------------|--------------|--------------|--------------------------|---------------------------|
| 14 | Meeuwenstein / Nieuwe Kerkweg (Z54) | Grevelingen – Schouwen Duiveland | 50,90 / 418,30 P: Goed Diepte: -30 m P-D: 100 m. Obstakels: Reefballs (MOO-257) |  |  | 112 | | 12 | 10 | 5.4 |
| 14a | Reefballs Den Osse | Grevelingen – Schouwen Duiveland | | | Zie nieuwe Kerkweg | 257 | | | | |
| 15 | Langedijk / De Muur (Z52/53) | Grevelingen – Schouwen Duiveland | 49,70 / 417,90 P: geen Diepte: -20 m P-D: 100 m. (klim over muurtje) Obstakels: 4 golfbrekertjes |  |  | 111 | | 13 | 9 | 5.3 |
| 16 | Scharendijke a. west b. starttoren c. oostelijk havenhoofd | Grevelingen – Schouwen Duiveland | a 48,4 / 417,9 b 48,5 / 418,0 c 48,6 / 417,9 P: goed (maar betaald) Diepte: -45 m P-D: 200 m. Obstakels: Wrakje, rifballs en platformen |  |  | 108 109 110 | | 14 | 8 | 5.2 |
| 16a | Kabellaarsrif | Grevelingen – Schouwen Duiveland | 48.785 / 418.413 Diepte: -5 m. tot -9.7 m. P-D: 100 m + 30 m snorkelen Obstakels: Reefballs |  | Zie Scharendijke | 256 | | | | |

Commissie Deltagebied NOB

| Nr. | Duikplaats | Plaats | Opmerking | Dieptekaart | Routekaart | Ane- moon MOO | NPO- ANWB | Duik wijs | Sport duikers gids | Jean Claude Taymans |
|-----|---|------------------------------------|---|---|--|---------------------|--------------|--------------|--------------------------|---------------------------|
| 17 | De Koepel (Z50) a. west b. oost | Grevelingen – Schouwen Duiveland | a 47,5 / 418,0 b 47,8 / 417,9 P: Goed Diepte: -20 P-D: 250 m. (+steile trap) Obstakels: - |  |  | 106 107 | | 15 | 7 | 5.1 |
| 18 | Spuisluis | Noordzee – Schouwen Duiveland | 47,0 / 419,1 | | Buitenzijde Brouwersdam – zuidkant | | | 20 | 6 | 7.18 |
| 19 | Haven Middelpaalt | Grevelingen - Goeree Overflakkee | 47,85 / 419,15 | Alleen duiken aan de buitenkant van de haven. Blijf weg van de haven-ingang. | Binnenzijde Brouwersdam – zuidkant | | | 16 | | |
| 20 | Springersdiep | Grevelingen - Goeree Overflakkee | 50,2 / 421,8 | Alleen duiken aan de buitenkant van de haven. Blijf weg van de haven-ingang. | Binnenzijde Brouwersdam - noordkant | | | 17 | | |
| 21 | Blomweg – Preekhil (Z62) - de val - de bunker | Grevelingen - Goeree Overflakkee | 53,4 / 423,8 P: Goed Diepte: -22 P-D: 350 m. Duikverbod in betond vaarwater! |  |  | 103 | | 18 | 4 | |
| 22 | Trailerhelling Blokkendam | Noordzee – Goeree Overflakkee | 49,7 / 422,2 | Verboden te duiken! | | | | | | |
| 23 | Zijpe – Stoofpolder | Oosterschelde – Schouwen Duiveland | 66,3 / 408,4 Diepte: -20m P-D: 300 m | Duikverbod in betond vaarwater. Alleen duiken aan de Noordzijde. | | 155 | | 21 | | 1.18 |
| 24 | Zijpe – Vluchthaven | Oosterschelde – Schouwen Duiveland | 65,9 / 407,7 | Verboden te duiken! | | | | | | |
| 25 | Zijpe - Veerhaven | Oosterschelde – Schouwen Duiveland | 65,6 / 407,3 | Verboden te duiken! | | | | | | |

Commissie Deltagebied NOB

| Nr. | Duikplaats | Plaats | Opmerking | Dieptekaart | Routekaart | Ane- moon MOO | NPO- ANWB | Duik wijs | Sport duikers gids | Jean Claude Taymans |
|-----|---|--|--|---|--|---------------------|--------------|--------------|--------------------------|---------------------------|
| 26 | Zoetersbout (Z19) | Oosterschelde – Schouwen Duiveland | 65,30 / 406,90 P: Redelijk P-D: 150 m. Diepte: -35 Str: weinig Duikverbod in betond vaarwater! |  |  | 152 | 15 | 22 | 18 | 1.17 |
| 27 | Blinde Dam - Oosterland | Oosterschelde – Schouwen Duiveland | 64,2 / 405,7 P: beperkt P-D: 700 m Diepte: -25 m Duikverbod in betond vaarwater! | |  | 149 | | 23 | | |
| 28 | Zonneschijn zuiveringinst. - Oosterland | Oosterschelde – Schouwen Duiveland | 63,4 / 405,3 | | Zuidelijk van Blinde Dam | 148 | | | | |
| 29 | De Zuidbout (Z15) | Oosterschelde – Schouwen Duiveland | 56,1 / 403,8 P: goed P-D: 400 m Diepte: -50 m Str: sterk Obstakels: wrakje |  |  | 147 | 14 | 24 | 19 | 1.16 |

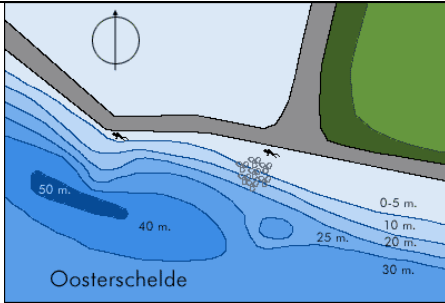

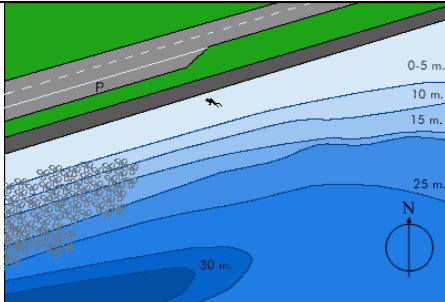
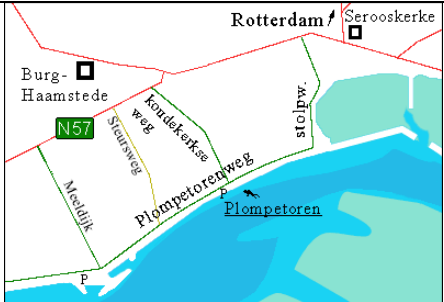
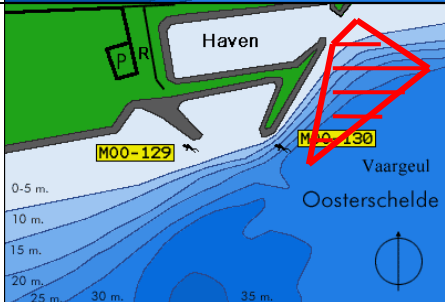
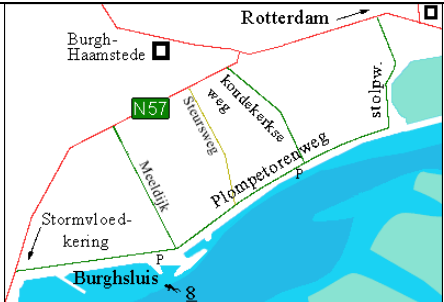
Commissie Deltagebied NOB

| Nr. | Duikplaats | Plaats | Opmerking | Dieptekaart | Routekaart | Ane-moon MOO | NPO-ANWB | Duik wijs | Sport duikers gids | Jean Claude Taymans |
|-----|---|---|---|-------------|------------|--------------|----------|-----------|--------------------|---------------------|
| 30 | De Noordbout (Z14) | Oosterschelde – Schouwen Duiveland | 55,3 / 404,5 P: redelijk Diepte: -25 m P-D: 800 m | | | 146 | 13 | 25 | 20 | 1.15 |
| 31 | De Val (Z13) | Oosterschelde – Schouwen Duiveland Schelpdier-perceel. Het is niet verstandig hier te duiken als er gevist wordt. | 53,6 / 405,5 P: goed P-D: 600 m Diepte: -15 m Str: matig Obstakels: fuiken en hengelaars | | | 145 | 11 | 26 | 22 | 1.14 |
| 32 | Zeelandbrug (Noordzijde) (Z12) a. 2 ^e pijler b. kant | Oosterschelde – Schouwen Duiveland Schelpdier-perceel. Het is niet verstandig hier te duiken als er gevist wordt. | a 52,9 / 405,4 b 53,0 / 405,5 P: goed P-D: 50 m Diepte: -27 m Str: sterk Obstakels: pijlers | | | 143 144 | 12 | 27 | 21 | 1.13 |
| 33 | Kulkenol | Oosterschelde – Schouwen Duiveland | 51,8 / 405,6 P Zeelandbrug P-D: 1300 m Diepte: -35 m Str: sterk Obstakels: haveningang | | | 142 | 10 | 28 | 23 | 1.12 |

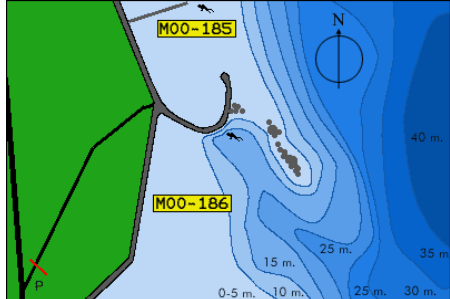

Commissie Deltagebied NOB

| Nr. | Duikplaats | Plaats | Opmerking | Dieptekaart | Routekaart | Ane- moon MOO | NPO- ANWB | Duik wijs | Sport duikers gids | Jean Claude Taymans |
|-----|--|------------------------------------|---|---|----------------------------------|---------------------|--------------|--------------|--------------------------|---------------------------|
| 34 | Levensstrijd (Z10) | Oosterschelde – Schouwen Duiveland | 51,3 / 406,2 P: goed P-D: 500-1500 Diepte: -10 m Str: zwak – matig Obstakels: geen | | | 141 | 9 | | 24 | 1.11 |
| 35 | Lokkersnol (Z8/9) | Oosterschelde – Schouwen Duiveland | 51,1 / 407,8 Diepte: -25 m P-D: 900 m | | Zie Borrendamme | 140 | 8 | 29 | 25 | 1.10 |
| 36 | Borrendamme Kistersnol | Oosterschelde – Schouwen Duiveland | 50,8 / 408,7 P: redelijk P-D: 400 m Diepte: -25 m Str: krachtig Obstakels: overblijfsel Borredamme | | | 139 | 7 | 30 | 26 | 1.9 |
| 37 | Pikgat | Oosterschelde – Schouwen Duiveland | 50,5 / 409, 3 P-D: 500 m Diepte: -25 m | | Langs weg Zierikzee – Schelphoek | 138 | 6 | 31 | 27 | 1.8 |
| 38 | Flaauwers-Heerenkeet (Z6) a. oostelijk havenhoofd b. oostelijk van haven | Oosterschelde – Schouwen Duiveland | a 48,7 / 410,8 b 49,2 / 410,9 P: bij rest. P-D: 500 m Diepte: -35 m Str: redelijk Obstakels: wrakje | | | 136 137 | 5 | 32 | 28 | 1.7 |
| 39 | Flaauwers West (Z6) | Oosterschelde – Schouwen Duiveland | 48,5 / 410,8 | | Zie Flaauwers | 135 | 4 | 33 | 29 | 1.7.1 |
| 40 | 't Stalleke | Oosterschelde – Schouwen Duiveland | 48,1 / 411,2 | Duiklocatie allen via het water bereikbaar. | Westelijk van Flaauwers – west | | | | | 1.6 |

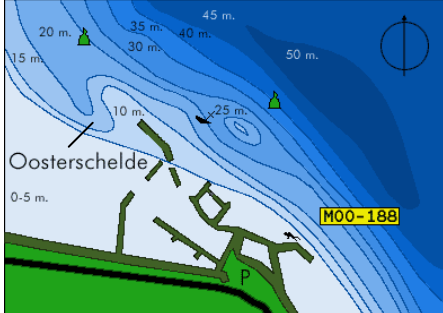
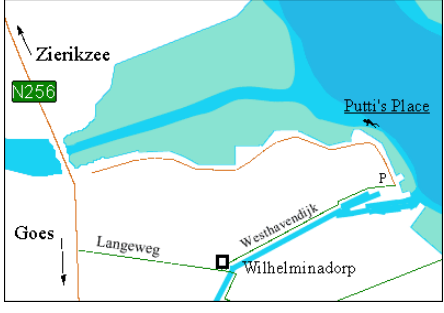
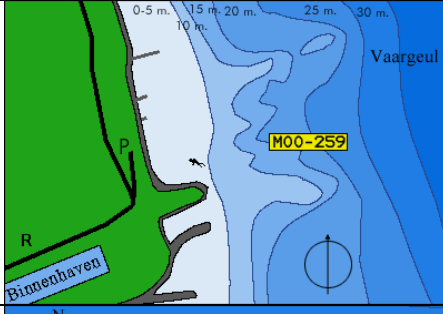



Commissie Deltagebied NOB

| Nr. | Duikplaats | Plaats | Opmerking | Dieptekaart | Routekaart | Ane- moon MOO | NPO- ANWB | Duik wijs | Sport duikers gids | Jean Claude Taymans |
|-----|---|--|--|---|--|---------------------|--------------|--------------|--------------------------|---------------------------|
| 41 | Magazijn Flauwers | Oosterschelde – Schouwen Duiveland | 47,6 / 411,3 | Duiklocatie alleen via het water bereikbaar. | | 134 | | 34 | | |
| 42 | Schelphoek (Z5) a. de punt b. Caroline | Oosterschelde – Schouwen Duiveland | 46,5 / 411,8 P: redelijk P-D: 450 m Diepte: -60 m Str: sterk Obstakels: geen Toegankelijk via trap. |  |  | 133 | 3 | 35 | 30 | 1.5 |
| 43 | Dijkval | Oosterschelde – Schouwen Duiveland | 44,3 / 411,9 Diepte: -20 m P-D: 20 m | | Westelijk punt Schelphoek | 132 | | | | 1.4 |
| 44 | Plompe Toren (Z4) | Oosterschelde – Schouwen Duiveland | 43,3 / 411,4 P: zeer goed P-D: 20 m Diepte: 35 m Str: sterk Obstakels: fuiken |  |  | 131 | 2 | 36 | 31 | 1.3 |
| 45 | Haven Burghsluis (Z1- 3) a. westelijke dam b. oostbout | Oosterschelde – Schouwen Duiveland | a 42,2 / 410,7 b 42,3 / 410,8 P: goed P-D: 200 m Diepte: -35 m Str: sterk Niet duiken in de buurt van de haveningang! |  |  | 129 130 | 1 | 37 | 32 | 1.2 |
| 46 | Westbout | Oosterschelde – Schouwen Duiveland | 41,1 / 410,4 P: uitstekend P-D: 300 m Diepte: -20 m Str: sterk | Verboden te duiken! | | | | | | |

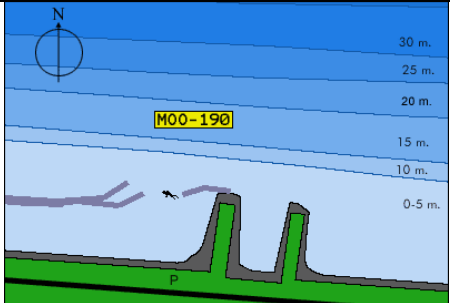


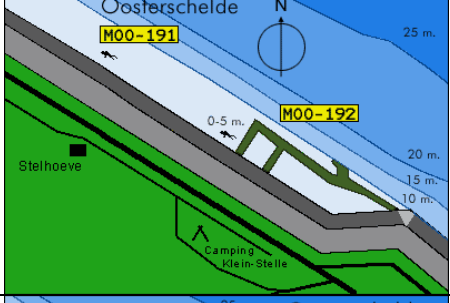

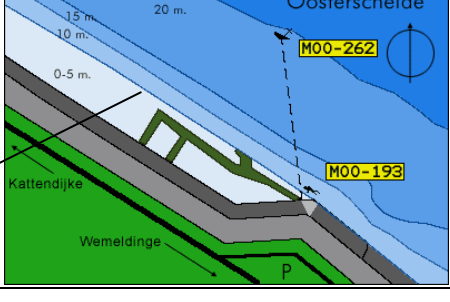

Commissie Deltagebied NOB

| Nr. | Duikplaats | Plaats | Opmerking | Dieptekaart | Routekaart | Ane- moon MOO | NPO- ANWB | Duik wijs | Sport duikers gids | Jean Claude Taymans |
|-----|----------------------------|--------------------------------------|--|--|---|---------------------|--------------|--------------|--------------------------|---------------------------|
| 47 | Neeltje Jans | Oosterschelde – Noord Beveland | 39,3 / 406,5 | Verboden te duiken! | | | | | | |
| 48 | Anna Friso | Oosterschelde – Noord Beveland | 38,05 / 402,7 | Verboden te duiken! | | | | | | |
| 49 | Sofiahaven | Oosterschelde – Noord Beveland | 39,4 / 402,1 | Niet duiken in haven of aanloopgebied. | | 171 | | | | |
| 50 | Westnol | Oosterschelde – Noord Beveland | 41,3 / 402,4 P-D: 300 m Diepte: -50 m | | | 173 | 39 | 39 | 48 | 2.2 |
| 51 | De Vlietepolder | Oosterschelde – Noord Beveland | 41,7 / 402,45 P-D: 300 m Diepte: -50 m | | | 174 | | | | 2.1 |
| 52 | Oostnol Wissekerke | Oosterschelde – Noord Beveland | 42,3 / 402,4 P-D: 400 m Diepte: 50 m | | | 175 | | | | 2.3 |
| 53 | Oesterput – Glasjesnol | Oosterschelde – Noord Beveland | 44,8 / 402,9 P-D: 300 m Diepte: -25 m | | | 176 | 38 | 40 | 47 | 2.5 |
| 54 | Koningsheim | Oosterschelde – Noord Beveland | 46,3 / 403,1 P-D:- Diepte: 40 m | | | | 37 | 41 | 46 | 2.4 |
| 55 | Oostnol Colijnsplaat | Oosterschelde – Noord Beveland | 47,75 / 403,0 P-D: 350 m Diepte: -15 m | | | 179 | 36 | 42 | 45 | 2.6 |
| 56 | Zeelandbrug (Zuidzijde) | Oosterschelde – Noord Beveland | 49,8 / 401,9 | | | 180 181 | 35 | | 44 | |
| 57 | Katshoek | Oosterschelde – Noord Beveland | 51,8 / 398,2 P: 700 m Diepte: -40 m Str: variabel Obstakels: heuvelland |  |  | 186 | 34 | 43 | 43 | 2.7 |

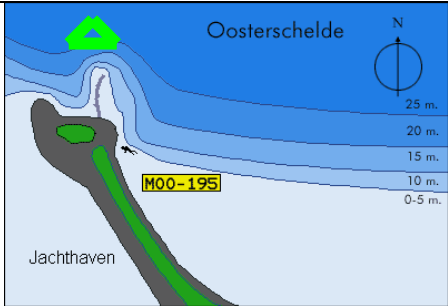

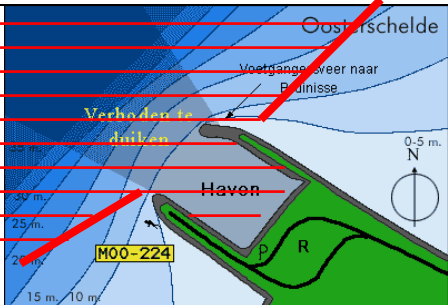

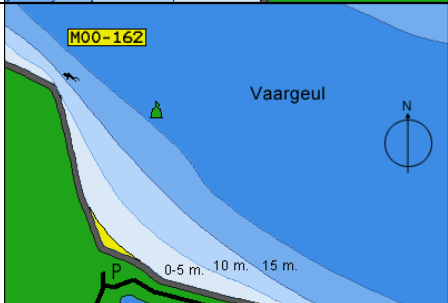
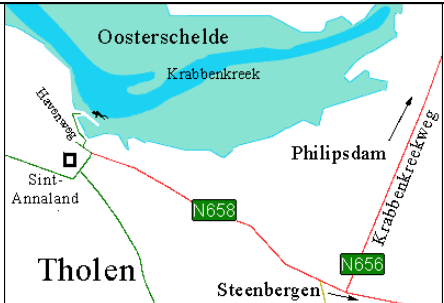
Commissie Deltagebied NOB

| Nr. | Duikplaats | Plaats | Opmerking | Dieptekaart | Routekaart | Ane- moon MOO | NPO- ANWB | Duik wijs | Sport duikers gids | Jean Claude Taymans |
|-----|-----------------------------------|--------------------------------|--|--|---|---------------------|--------------|--------------|--------------------------|---------------------------|
| 58 | Lange pier – Katshoek | Oosterschelde – Noord Beveland | 51,7 / 398,6 P-D: 650 m Diepte: -40 m | | Noordelijk van Katshoek | 185 | | | | 2.8 |
| 59 | Haven Kats – noordelijke havendam | Oosterschelde – Zuid Beveland | 51,5 / 399,55 P-D: 450 m Diepte: -35 m | Niet duiken in haven of aanloopgebied. | Noordelijk van Katshoek | 184 | 33 | 44 | 42 | 2.9 |
| 60 | Haven Kats – zuidelijk havenhoofd | Oosterschelde – Zuid Beveland | 51,45 / 399,3 P-D: 250 m Diepte: -30 m | Niet duiken in haven of aanloopgebied. | Zie Haven Kats | 183 | | | | 2.10 |
| 61 | Wrakje bij Kats | Oosterschelde – Zuid Beveland | 51°34,7'N 03°53,8'O diepte: -40 m | | Zie Haven Kats | | | | | 2.11 |
| 62 | Putti's Place (Het slurfje) | Oosterschelde – Zuid Beveland | 53,9 / 395,6 P-D: 200 m Diepte: -55 m Str: sterk Obstakels: wrakjes, oude dijklichamen |  |  | 188 | 32 | | 41 | 3.1 |
| 63 | Goesse Sas | Oosterschelde – Zuid Beveland | 53,9 / 395,6 P-D: 100 m Diepte: -50 m Str: redelijk Obstakels: oude dijklichamen |  |  | 187 | 31 | 45 | 40 | |
| 64 | Kattendijke | Oosterschelde – Zuid Beveland | 56,4 / 394,4 P: goed P-D: 100 m Diepte: -45 m Str: sterk Obstakels: geen |  |  | 189 | 30 | | 39 | |

Commissie Deltagebied NOB

| Nr. | Duikplaats | Plaats | Opmerking | Dieptekaart | Routekaart | Ane- moon MOO | NPO- ANWB | Duik wijs | Sport duikers gids | Jean Claude Taymans |
|-----|-----------------------------|-------------------------------------|--|--|---|---------------------|--------------|--------------|--------------------------|---------------------------|
| 65 | Nieuwe Sluis / De Tetjes | Oosterschelde – Zuid Beveland | 56,6 / 394,2 P: goed P-D: 100 m Diepte: -50 m Str: sterk en veranderlijk Obstakels: houten staken |  |  | 190 | 29 | 46 | 38 | 3.3 |
| 66 | Paal 51/52 | Oosterschelde – Zuid Beveland | 57,0 / 394,0 | |  | | 28 | 47 | 37 | |
| 67 | Kleine Stelle | Oosterschelde – Zuid Beveland | 58,0 / 393,8 P-D: 20 m Diepte: -30 m |  |  | 191 192 | 27 | | 36 | 3.5 |
| 68 | Parkeerplaats / de Hoek | Oosterschelde – Zuid Beveland | 57,9 / 393,8 P: redelijk P-D: 100 m Diepte: -45 m (wrak: -25 m) Str: zeer sterk Obstakels: wrak |  |  | 193 | 26 | | 35 | 3.2 |
| 68a | Galjoen zonder poen | Oosterschelde – Zuid Beveland | Idem als "de Hoek" Diepte: -25 m | | Zie Parkeerplaats / de Hoek | 262 | | | | 3.4 |

Commissie Deltagebied NOB

| Nr. | Duikplaats | Plaats | Opmerking | Dieptekaart | Routekaart | Ane- moon MOO | NPO- ANWB | Duik wijs | Sport duikers gids | Jean Claude Taymans |
|-----|---|---|--|--|---|---------------------|--------------|--------------|--------------------------|---------------------------|
| 69 | Hogeweg | Oosterschelde – Zuid Beveland | 58,5 / 393,5 | | | | | | | 3.6 |
| 70 | Linda / De Franse Trap (Wemeldinge – Oost) | Oosterschelde – Zuid Beveland Niet duiken in haveningang of vaarwater. | 59,1 / 393,6 P: redelijk P-D: 200 m Diepte: -25 m Str: sterk Obstakels: wrakje |  |  | 195 | 25 | | 33 | 3.7 |
| 71 | Wemeldinge Oost | Oosterschelde – Zuid Beveland | 59,6 / 393,3 P: weinig P-D: 100 m Diepte: -30 m Str: sterk Obstakels: haveningang | | | 196 | 24 | 48 | 34 | |
| 72 | Anna Jacoba polder | Oosterschelde – Philipsland Verboden te duiken in haven en omgeving. Let op de veerpont. | 65,7 / 406,7 P: goed P-D: 150 m Diepte: -30 m Str: matig Obstakels: vaargeul |  |  | 224 | 16 | | 57 | |
| 73 | St. Annaland / Kleine Nol | Oosterschelde - Tholen | 66,1 / 403,1 P: goed P-D: 200 m Diepte: -20 m Str: zwak Obstakels: hekjes Duikverbod in de vaargeul! |  |  | 162 | | 51 | | |

Commissie Deltagebied NOB

| Nr. | Duikplaats | Plaats | Opmerking | Dieptekaart | Routekaart | Ane-moon MOO | NPO-ANWB | Duik wijs | Sport duikers gids | Jean Claude Taymans |
|-----|---|--|--|-------------|------------|-------------------|----------|-----------|--------------------|---------------------|
| 74 | Quaak – Stavenisse | Oosterschelde - Tholen | 61,6 / 402,7 P-D: 200 m Diepte: -35 m Duikverbod in de vaargeul! | | | 161 | 17 | 49 | 55 | 4.9 |
| 75 | Keetenweg / Irene hoeve | Oosterschelde - Tholen | 61,1 / 402,4 P-D: 250 m Diepte: -40 m Duikverbod in de vaargeul! | | | 160 | 18 | | 54 | |
| 76 | Oostnol – Stavenisse | Oosterschelde - Tholen | 60,3 / 402,0 Duikverbod in de vaargeul! | | | 159 | | 50 | | 4.7 |
| 77 | Stavenisse a. invaliden vissteiger b. oostelijke punt | Oosterschelde – Tholen Niet duiken in vaarwater of aanloopgebied trailerhelling. | a 59,3 / 401,7 b 59,5 / 401,7 P: goed P-D: 50 m Diepte: -35 m Str: sterk Obstakels: geen | | | 156 157 | 19 | 52 | 56 | 4.5 |
| 78 | Gorishoek a. de punt b. de blokken | Oosterschelde – Tholen Niet duiken in de haven of vaargeul. Let op de veerpont. | a 64,1 / 393,7 b 64,7 / 393,7 P: goed P-D(a): 100 m P-D(b): 400 m Diepte: -40m Str: sterk Obstakels: vaargeul | | | 163 164 261 | 20 | 53 | 53 | 4.4 |

Commissie Deltagebied NOB

| Nr. | Duikplaats | Plaats | Opmerking | Dieptekaart | Routekaart | Ane- moon MOO | NPO- ANWB | Duik wijs | Sport duikers gids | Jean Claude Taymans |
|-----|--------------------------------|------------------------------------|--|--------------------------------------|------------|---------------------|--------------|--------------|--------------------------|---------------------------|
| 79 | Strijenham | Oosterschelde - Tholen | 68,5 / 393,8 P: goed P-D: 300 m Diepte: -20m Str: zwak Obstakels: Vistuigen | | | MOO 165 | 22 | 55 | 51 | 4.2 |
| 80 | Vuilnisbelt | Oosterschelde - Tholen | 65,2 / 393,7 P: matig P-D: 500 m Diepte: -30 m Str: redelijk Obstakels: Vistuigen | | | MOO 167 | 21 | 54 | 52 | 4.3 |
| 81 | Oesterdam | Oosterschelde - Tholen | 70,6 / 392,6 P: redelijk P-D: 100 m Diepte: -16 m Str: weinig Obstakels: Platform op 10 meter diepte. | | | 166 | 23 | 56 | 50 | 4.1 |
| 82 | De Koffiehoek | Zoommeer - Tholen | 73,1 / 391,55 | Verboden te duiken! Natuurgebied. | | | | | | |
| 83 | Geersdijk Middelplaat | Veerse Meer – Noord Beveland | 42,6 / 397,4 | Verboden te duiken! | | | | | | |
| 84 | Aarbeienland Zilveren Schor | Veerse Meer - Walcheren | 37,0 / 394,4 | Verboden te duiken! | | | | | | |
| 85 | Oostwatering/ Polredijk | Veerse Meer - Walcheren | 33,85 / 398,9 | Denk aan het vaarwater! | | | | 60 | | 8.4 |
| 86 | Veerse Dam | Veerse Meer - Walcheren | 33,3 / 401,1 | Let op de recreatievaart! | | 201 202 | | 61 | | 8.1 |

Commissie Deltagebied NOB

| Nr. | Duikplaats | Plaats | Opmerking | Dieptekaart | Routekaart | Ane- moon MOO | NPO- ANWB | Duik wijs | Sport duikers gids | Jean Claude Taymans |
|------------|-----------------------------|--|------------------|--------------------|-------------------|------------------------------|----------------------|----------------------|-----------------------------------|------------------------------------|
| 87 | Westkapelle De bunker | Noordzee - Walcheren | 19,4 / 394,8 | | | | | 62 | 49 | 7.17 |
| 88 | Schelphoek (binnendijks) | Binnenwater – Schouwen Duiveland | 44,85 / 413,7 | | | | | | | |
| 89 | Westkapelse Kreek | Binnenwater - Walcheren | 19,5 / 394,6 | | | | | | | |

Commissie Deltagebied NOB

Overzicht van Wraklocaties in Zeeland:

| Nr | Wraknaam | Plaats | Opmerking | Dieptekaart | Routekaart | Ane- moon MOO | NPO- ANWB | Duik wijs | Sport duikers gids | Jean Claude Taymans |
|-----|-------------------------|-------------------------|---|---------------------|------------|---------------------|--------------|--------------|--------------------------|---------------------------|
| 90 | Duitse landingsboot | Noordzee – wrak | 51° 41' 33" 03° 40' 36" Diepte: -7,6 m | | | | | | W1 | |
| 91 | N.N. 1 | Oosterschelde - wrak | 51° 36' 18" 03° 42' 50" diepte: -37 m | Verboden te duiken! | | | | | | |
| 92 | Janna A. | Oosterschelde - wrak | 51° 40' 32" 03° 46' 22" diepte: -8 m | | | | | | W4 | 6.2 |
| 93 | N.N. 2 | Oosterschelde - wrak | 51° 40' 02" 03° 51' 29" Diepte: -18 m | | | | | | W5 | |
| 94 | Vliegtuig wrak | Oosterschelde - wrak | 51° 39' 57" 03° 51' 25" Diepte: -10 m | | | | | | W6 | |
| 95 | N.N. 3 | Oosterschelde - wrak | 51° 37' 60,7" 03° 54' 84,3" Diepte: -18 m | Verboden te duiken! | | | | | | |
| 96 | Brugstuk Zeelandbrug | Oosterschelde - wrak | 51° 37' 33" 03° 53' 53" Diepte: -35 m | | | | | | W8 | |
| 97 | Buiten Verwachting | Oosterschelde - wrak | 51° 37' 05" 03° 56' 18" Diepte: -30 m | Verboden te duiken! | | | | | | |
| 98 | Damco 136 | Oosterschelde - wrak | 51° 35' 12" 03° 54' 40" diepte: -15 m | Verboden te duiken! | | | | | | |
| 99 | Francois Narp. | Oosterschelde - wrak | Tussen boeien BV2- BV4 Diepte: -15 m | Verboden te duiken! | | | | | | |
| 100 | Arnold | Oosterschelde – wrak | 51° 36' 04" 03° 59' 37" diepte: -15 m | Verboden te duiken! | | | | | | |
| 101 | Martiné | Oosterschelde - wrak | 51° 36' 40" 03° 57' 49" diepte: -40 m | Verboden te duiken! | | | | | | |
| 102 | N.N. 4 | Oosterschelde - wrak | Tussen boeien Kt5 en Kt B Diepte: -10 m | Verboden te duiken! | | | | | | |

Commissie Deltagebied NOB

| Nr | Wraknaam | Plaats | Opmerking | Dieptekaart | Routekaart | Ane- moon MOO | NPO- ANWB | Duik wijs | Sport duikers gids | Jean Claude Taymans |
|-----|--|-------------------------|---|--|------------|---------------------|--------------|--------------|--------------------------|---------------------------|
| 103 | Raab Karcher | Oosterschelde - wrak | 51° 36' 28" 03° 58' 22" diepte: -14 m | Verboden te duiken! | | | | | | |
| 104 | Libertas | Oosterschelde - wrak | 51° 36' 42" 03° 58' 18" diepte: -20 m | Verboden te duiken! | | | | | | |
| 105 | Slikken van Viane | Oosterschelde - wrak | Tussen boeien Kt12 en Kt16 Diepte: -9 m | Ligt aan de rand van het vaarwater. Scheepvaart steekt hier af! | | | | | | 6.8 |
| 106 | Sleepboot | Oosterschelde - wrak | 51° 36' 20" 04° 01' 05" diepte: -12 m | Verboden te duiken! | | | | | | |
| 107 | Petra | Oosterschelde - wrak | 51° 36' 10" 04° 01' 06" diepte: -30 m | Verboden te duiken! | | | | | | |
| 108 | IJzerertswrak | Oosterschelde - wrak | 51° 37' 04" 04° 03' 09" diepte: -6m | Verboden te duiken! | | | | | | |
| 109 | Gele IJselsteentjes | Oosterschelde - wrak | 51° 37' 42" 04° 03' 10" diepte: -5 m | Verboden te duiken! | | | | | | |
| 110 | Rode IJselsteentjes | Oosterschelde - wrak | 51° 37' 44" 04° 03' 44" diepte: -10 m | Verboden te duiken! | | | | | | |
| 111 | MS Leo | Oosterschelde - wrak | 51° 31' 40" 04° 00' 20" diepte: -20 m | Verboden te duiken! | | | | | | |
| 112 | Tholen 8 | Oosterschelde - wrak | 51° 31' 27" 04° 00' 10" diepte: -22 m | Verboden te duiken! | | | | | | |
| 113 | Cornelia YE 121 | Oosterschelde - wrak | 51° 31' 18" 04° 00' 52" diepte: -2 m | Verboden te duiken! | | | | | | |
| 114 | N.N. 8 | Oosterschelde - wrak | 51° 31' 24" 04° 00' 42" diepte: -25 m | Verboden te duiken! | | | | | | |
| 115 | Provinciale stoomboot SS Prins Hendrik | Oosterschelde - wrak | 51° 33' 82,6" 03° 54' 60,4" diepte: -25 m | Verboden te duiken! | | | | | | |

Commissie Deltagebied NOB

| Nr | Wraknaam | Plaats | Opmerking | Dieptekaart | Routekaart | Ane- moon MOO | NPO- ANWB | Duik wijs | Sport duikers gids | Jean Claude Taymans |
|-----|--------------|---------------------------|---|-------------|------------|---------------------|--------------|--------------|--------------------------|---------------------------|
| 116 | Grauw 8 | Oosterschelde - wrak | 51° 33' 01" 03° 17' 07" diepte: -2 m | | | | | | W3 | |
| 117 | Slot Lodijke | Oosterschelde - object | 51° 29' 94,9" 04° 07' 92,4" diepte: -18 m | | | | | | W31 | |